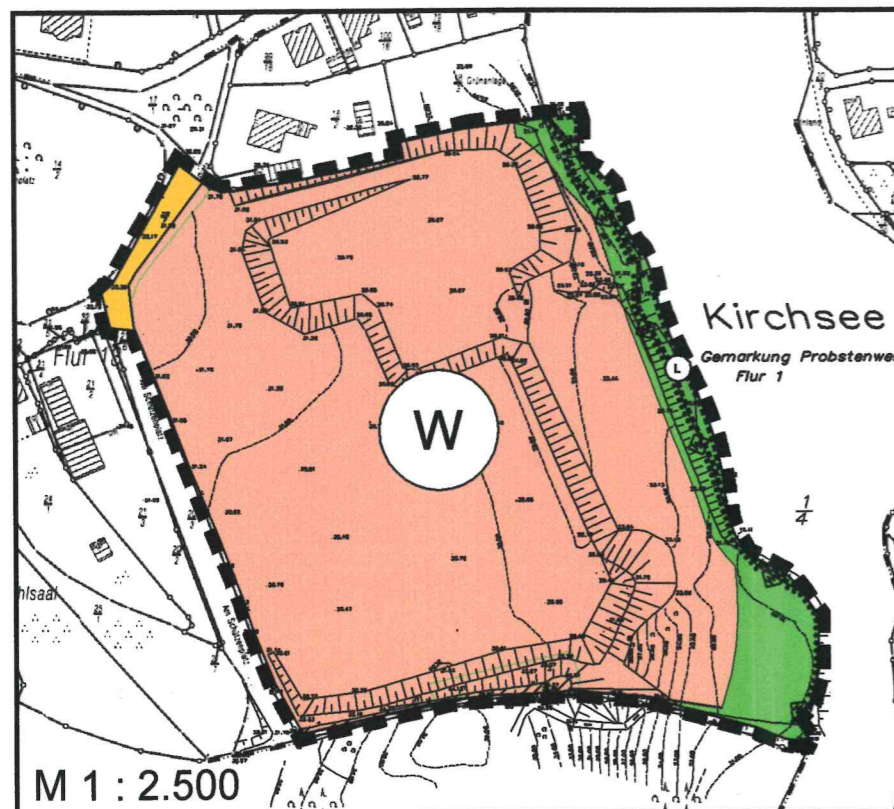


Ausschnitt aus dem gem. § 6 Abs. 5 BauGB
rechtswirksamen Flächennutzungsplanes mit Lage
des Änderungsbereiches



6. Änderung


des Flächennutzungsplanes durch Berichtigung




DARSTELLUNGEN


ART DER BAULICHEN NUTZUNG

§ 5 Abs. 2 Nr. 1 BauGB,
§ 1 Abs. 1 und 2 BauNVO


 § 11 Abs. 2 BauNVO
Sonstiges Sondergebiet

 § 1 Abs. 1 Nr. 1 BauNVO
Wohnbauflächen


FLÄCHEN FÜR DEN ÜBERÖRTLICHEN VERKEHR

 (§ 5 Abs. 2 Nr. 3 BauNVO)
Sonstige überörtliche und
örtliche Hauptverkehrsstraßen

GRÜNFLÄCHEN

 (§ 5 Abs. 2 Nr. 5 BauNVO)
Grünflächen

UMGRENZUNG VON SCHUTZGEBIETEN UND SCHUTZ-
OBJEKTEN IM SINNE DES NATURSCHUTZRECHTES

 (§ 5 Abs. 4 BauGB)
LANDSCHAFTSSCHUTZGEBIET

SONSTIGE PLANZEICHEN


 GRENZE DES
BERICHTIGUNGSBEREICHES

 Vorhandene bauliche Anlagen
als Hauptgebäude

 Vorhandene bauliche Anlagen
als Nebengebäude

• 30,75 Vorhandene Geländegehöhen

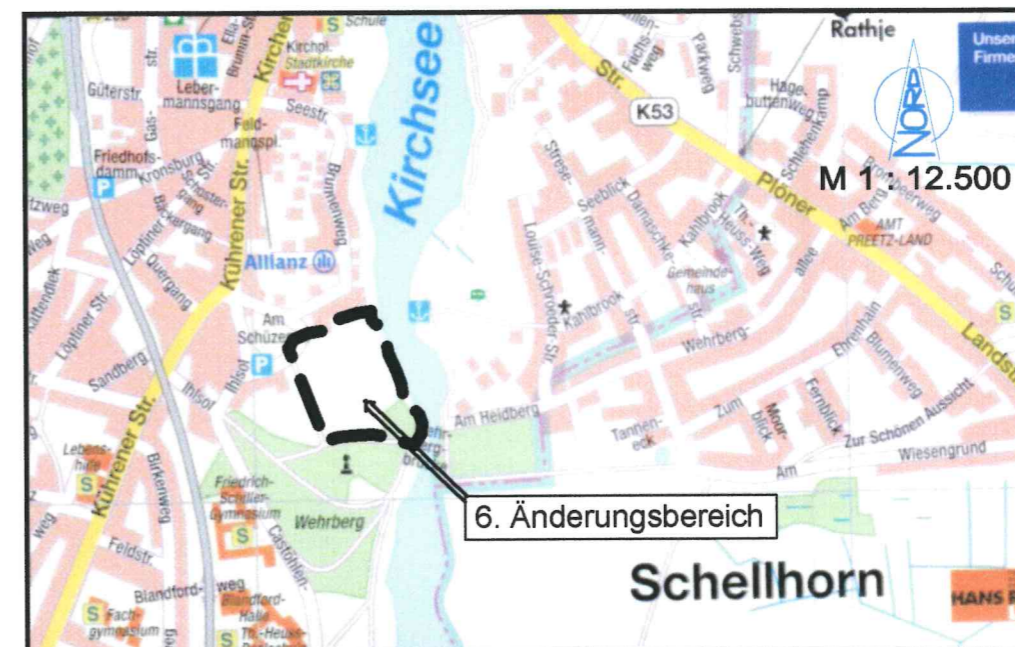
53
18 Flurstücksbezeichnung

 Böschung

• •  • • • • • Wanderweg

6. ÄNDERUNG
DES
FLÄCHENNUTZUNGSPLANES
DURCH BERICHTIGUNG

DER
STADT PREETZ
KREIS PLÖN



1. Die Stadtvertretung hat die 6. Änderung des Flächenutzungsplanes
durch Berichtigung am ~~11.12.2007~~ beschlossen.

Preetz, den ~~18.12.2007~~



Schneider
Bürgermeister

2. Diese wurde gleichzeitig mit der 2. Änderung des Bebauungsplanes
Nr. 26 A, mithin am ~~20.12.2007~~ wirksam.

Preetz, den ~~20.12.2007~~



Schneider
Bürgermeister



APG ARCHITEKTUR & PROJEKTENTWICKLUNG GmbH
ARCHITEKT DIPL.-ING. JOACHIM SCHULTZE, M.A.

ARTHUR-ZABEL-STR. 49
24582 BORDESHOLM

TEL 0 43 22 / 69 23 51
FAX 0 43 22 / 69 23 52